



Georgia



Tbilisi – H6

Tbilisi jest stolicą Gruzji od ponad 1500 lat. Atmosfera miasta jest swobodna i gościnna. Turyści mogą podziwiać drewniane budynki, liczne kościoły, kawiarnie i oczywiście słynne łaźnie siarkowe. Charakter stolicy nie zmienił się od czasów gdy pierwsi kupcy wraz ze swoimi karawanami i wielbłędami szukali tu schronienia i odpoczynku, przemierzając biegnący z Azji do Europy Jedwabny Szlak. Mieszanka kultur sprawiła, że Tbilisi stało się źródłem natchnienia dla artystów, filozofów i pisarzy, między innymi dla: Aleksandra Dumasa, Puszkina, Lermontowa, Czajkowskiego, George'a Gurdjieffa, Knuta Hamsena, Ramsaya McDonalda i Fitzroya MacLeana. Spacerując po Starym Mieście natkniemy

się na uroczne drewniane domy, które pną się zboczem góry aż do górującej nad miastem i chroniącej stolicę twierdzy Narikala. Czerwone kopuły gruzińskich kościołów wyróżniają się na tle otaczających budynków z wplecionymi elementami rosyjskiego klasycyzmu. Budynki w stylu Art Nouveau oraz zabudowania z czasów Związku Radzieckiego składają się na bardziej współczesną architekturę miasta. Ta eklektyczna mieszanka odzwierciedla różnorodny charakter mieszkańców, dla których Tbilisi stało się domem. Na Starym Mieście nadal odnajdziemy dzielnice żydowskie, azerskie i ormiańskie, a co za tym idzie: meczety, synagogi, kościoły ormiańskie i gruzińskie.



Gudauri – G4

Gudauri leży w samym sercu Kaukazu, w otoczeniu najbardziej spektakularnych szczytów na kontynencie europejskim. Jest to popularny kurort narciarski, a także doskonała destynacja całoroczna. Aby do niego dotrzeć wystarczy godzina do dwóch jazdy samochodem, lub jeszcze krótszy lot helikopterem z Lotniska Międzynarodowego w Tbilisi. Podczas sezonu narciarskiego, od grudnia do połowy kwietnia, Gudauri oferuje pełen zakres usług zarówno dla narciarzy, jak i dla snowboardzistów. Prawdziwi eksperci z pewnością zechcą wypróbować należące do najtrudniejszych zjazdów pozatrasyowych w Europie. Można tu również uprawiać narciarstwo biegowe wzdłuż malowniczych tras oraz heli-skiing.



Mestia – D2

To małe miasteczko w regionie Swantia zostało ostatnio rozbudowane i przekształcone w nowy kurort narciarski. Słynące z kamiennych wież, pięknych widoków oraz szczytów: Uszba (4690 m

n.p.m.) i Tetnuli (4858 m n.p.m.) Mestia od zawsze cieszyła się popularnością wśród przybywających tu latem poszukiwaczy przygód i uczestników wycieczek edukacyjnych.

Uszuli – E3

Ta malownicza, położona w wyjątkowo niedostępnym miejscu wioska znajduje się na Liście Światowego Dziedzictwa UNESCO. Jest to osada unikalna nie tylko z uwagi na niesamowite, średniowieczne wieże, ale także ze względu na wysokość – 2300 m n.p.m. Jako najwyższe położone miejscowości w Europie przez większą część roku jest przykryta śniegiem. W bezchmurny dzień roztacza się stąd piękny widok na najwyższy szczyt Gruzji – Szcharę (5068 m n.p.m.).



Borzomi – E6

Borzomi swą sławę zawdzięcza wodom mineralnym, których naturalna czystość i unikalny skład chemiczny czynią z nich nie tylko smaczny napój, lecz także doskonały środek zapobiegawczy i leczniczy. Miasto obfituje w stałe bijące źródła mineralne. Ponadto graniczy bezpośrednio z Borzomskim Parkiem Narodowym, w którym wytyczono wiele ścieżek spacerowych. Znajdują się w nim schroniska, w których można przenoćować, oraz długie kilometry prawdziwie dziewiczego lasu.



Batumi – C6

Położone nad Morzem Czarnym Batumi to jeden z najpiękniejszych i najnowocześniejszych kurortów w tym regionie. To popularne turystyczne miasto jest gospodarzem wielu lokalnych i międzynarodowych wydarzeń kulturalnych. Ostatnio wystąpili tu: Placido Domingo, Jose Carreras, Chris Botti, Sting i Enrique Iglasias, a dzięki fantastycznej atmosferze, unikalnej architekturze i nowym luksusowym hotelom, Batumi stało się doskonałym miastem dla biznesu i wypoczynku.



Mcheta – C6

Nad dawną gruzińską stolicą – Mchetą góruje wzniesiony na szczycie wzgórze starożytny klasztor Dźwari. Widoczna z

odległości kilku kilometrów konstrukcja jest symbolem ogromnego znaczenia jakie Gruzini przypisują temu świętemu miejscu. Ze wzgórza, na którym wznosi się klasztor widać konfluencję dwóch głównych rzek Gruzji: Mtkwari i Aragwi.



Kutaisi – D5

Kutaisi to drugie, po Tbilisi, największe miasto Gruzji, położone w zachodniej części kraju. Kutaisi zachowało wiele cech miasta średniowiecznego. O jego wyjątkowości stanowią dwa zabytki wpisane na Światową Listę Dziedzictwa UNESCO: katedra Bagrati i klasztor Gelati. Nieopodal, wśród porośniętych bujną roślinnością wzgórz, wznosi się pięknie położony monastyr Mocameta.



Katedra Bagrati – ta świątynia krzyżowo-kopułowa, górująca nad Kutaisi została wzniesiona w XI w., za panowania króla Bagrata III. Wyróżnia się ze względu na rozmiar, fasadę oraz piękne płaskorzeźby katedra została wpisana na Światową Listę Dziedzictwa UNESCO w 1994 r.



Klasztor Gelati – ten zachowany w dobrym stanie kompleks architektoniczny został założony przez króla Dawida Budowniczego (Dawida Agmashenebeli) w 1106 r. Stanowi on jeden z najwspanialszych przykładów gruzińskiej architektury średniowiecznej. Mury wewnętrzne pokryte są od podłogi aż po sufit oryginalnymi freskami, o pięknych, żywych kolorach. W murach Gelati mieściła się niedługo słynna na cały Kaukaz (i nie tylko) Akademia.

Signagi – I7

Duże miasto wzniesione na szczycie wzgórze, otoczone długim, imponującym murem obronnym, zbudowanym przez króla Erekle II w drugiej połowie XVIII w. Każda z 23 wież, znajdujących się na murze, nosi nazwę położonej w pobliżu wioski. Wieże

służyły jako schronienie dla ludności podczas najazdów. Z miasta roztacza się wspaniały widok na Dolinę Alazani oraz pasmo gór Kaukazu.

Kazbegi – G4

Kościół św. Trójcy (Gergeti) wznosi



sie majestatycznie na wzgórze, bezpośrednio u stóp pokrytego śniegiem masywu Kazbek (5033 m n.p.m.). Świątynia została zbudowana 600 lat temu. Przetrwiała liczne nawałnice, ulewę i najazdy i trwał dumnie jako symbol gruzińskiej niezłomności w obliczu przeciwności losu.

Informacje dla podróżnych

WIZY
Podróżni wszystkich narodowości muszą posiadać paszport, ważny co najmniej przez sześć miesięcy od daty przekroczenia granicy. Obowiązek wizowy nie dotyczy obywateli m.in.: Stanów Zjednoczonych, Ameryki, Kanady, Japonii, Izraela, Libanu, państw członkowskich Unii Europejskiej, Federacji Rosyjskiej, krajów GCC (Rada Krajów Zatoki Perskiej). Wizy nie obowiązują obywateli WNP, z wyjątkiem Turkmenistanu.

Więcej informacji znajduje się na stronie Ministerstwa Spraw Zagranicznych Gruzji: [www.mfa.gov.ge](http://mfa.gov.ge/index.php?lang_id=ENG&sec_id=96&info_id=10474)

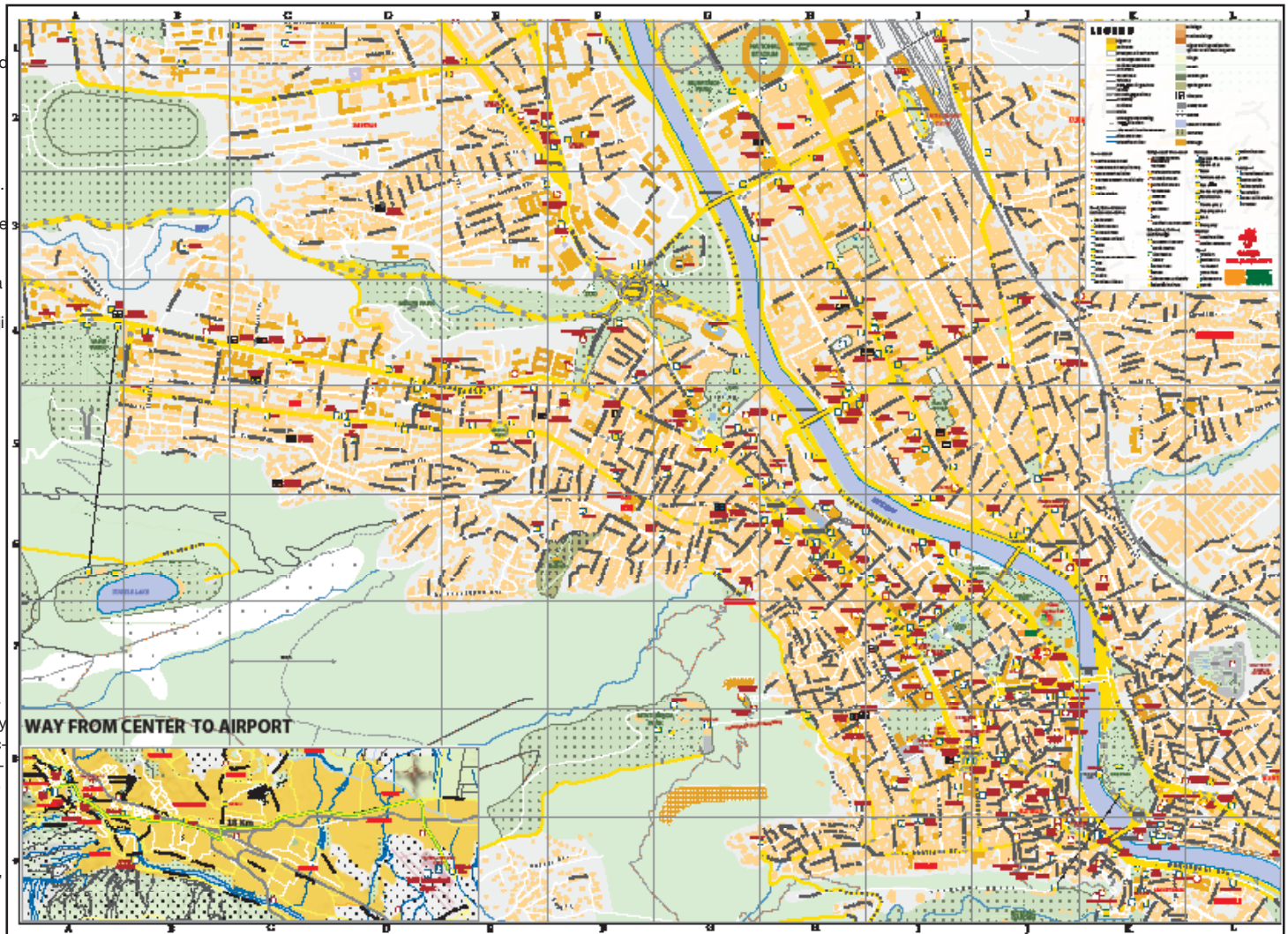
JAK DOJECHAĆ SAMOLOTEM
Bezpośrednie samoloty do Tbilisi latają z wielu miast Europy i Azji. Połączenia non-stop dostępne są z Amsterdamu, Monachium, Rygi, Wiednia, Frankfurtu, Pragi, Paryża, Warszawy, Stambułu, Dubaju, Tel-Awiwu, Aten, Baku, Rzymu, Moskwy, Jekaterynburga, Kijowa, Mińska, Alma-Aty, Astany, Aktau, Teheranu, Urumczy, Londynu, Dohy oraz Irbil.

MIĘDZYNARODOWY PORT LOTNICZY W BATUMI
Bezpośrednie połączenia lotnicze do Batumi oferują następujące lotniska: Tbilisi, Moskwa, Kijów, Stambuł, Mińska, Moskwa-Domodedowo, Kijów.

MIĘDZYNARODOWY PORT LOTNICZY W KUTAJSI
Bezpośrednie połączenia lotnicze do Kutajsi oferują następujące lotniska: Kijów, Donieck, Charków, Warszawa, Katowice, Moskwa.

Georgian National
Tourism Administration
ul. Saneguro 4, 0103, Tbilisi, Gruzja
Tel: (+995 32) 2 43 69 99
Fax: (+995 32) 2 43 60 87
E-mail: info@gnat.ge
www.gnta.ge
www.tb.com/GeorgiaAndTravel

NIE NA SPRZEDAŻ • WYDRUKOWANO W GRUZJI • 2017





Szatili – H4
Odizolowana od świata wioska Szatili stanowi wyjątkowy i unikalny przykład twierdzy. Położona na północnych zboczach gór Wielkiego Kaukazu, ponad wysoką przełęczą wioska składa się z około 60 wież, tworzących jedną wspólną konstrukcję obronną.



Tuszetia – I4
Odizolowana od świata wioska Tuszetia to pozostający za zawsze w pamięci, odległy region górski – jeden z ukrytych skarbów Gruzji.

Dmanisi – G8
Dmanisi stało się słynne za sprawą odnalezienia tu szczątków hominidów, których wiek datuje

się na 1,8 miliona lat. Odkrycie to okazało się być brakiem ogniem w wędrówce człowieka z Afryki do Europy.



Skalne Miasta
Wardzia (E7) – ten wykuty w skale klasztor ma wysokość trzynastu pięter i składa się z około 250 jaskiń. Centralną część struktury stanowi kompleks królewski, założony za panowania królowej Tamar (1184 –

1213). Budynek głównego kościoła został wyrzeźbiony w skale, a jego mury posłużyły jako płótno, na którym powstał jeden z zaledwie trzech portretów królowej Tamar, wykonanych za jej życia.

Uplicyche (G6) ogromny kompleks



jaskiń w Uplicyche był zamieszkały już od czasów przedchrześcijańskich. Położony na wzniesieniu, nad rzeką, aż do XXII w. pełnił rolę ważnego centrum handlowego na historycznym Jedwabnym Szlaku. Dzisiaj na wzniesieniu wznosi się mała kapliczka, która przyciąga uwagę zarówno turystów jak i miejscowej ludności.



Dawid Garedża (H7) – ten ogromny kompleks skalnych klasztorów, położony na terenie półpustyni, na południe od Tbilisi, powstał w VI w. Niedługo zamieszkiwało go 10000 mnichów i chociaż później popadł w zapomnienie, dzisiaj ponownie pełni funkcję klasztoru. Jaskinie znajdują się na wysokich

klifach, skąd rozciąga się spektakularna panorama. Ściany kompleksu nadal pokrywają wspaniałe freski o tematyce religijnej.



Parki narodowe
Niemały 40% terytorium Gruzji nadal pokrywają lasy. W kraju znajduje się ponad

40 obszarów chronionych. Park Borżomi-Charagauli to największy park narodowy w Europie i jako jedyny na Kaukazie należy do grupy parków PAN.



Grotty – D5
W zachodniej Gruzji znajduje się wiele długich i głębokich jaskiń krasowych. W niektórych z nich płyną podziemne rzeki.

Można tu przeżyć niezapomnianą przygodę i popływać łódką w jaskini. Satalpia to jaskinia krasowa położona w odległości 6km na północny-zachód od Kutaisi, w rezerwacie przyrody o tej samej nazwie. Jaskinię odkryto w 1925 roku. Ma 890 m długości, 10 wysokości i 12 szerokości. W środku można podziwiać wspaniałe stalaktyty i stalagmity. Odkryto tu również ślady dinozaurów. Jaskinia krasowa Ckaltubo to wyjątkowa naturalna forma geologiczna, która pojawiała się w wielu mitach i opowieściach, zarówno gruzińskich, jak i starogreckich. Główna trasa ma 1 km długości, można tu podziwiać niezwykle pomieszczenia i galerie, podziemną rzekę, różne rodzaje stalaktytów i stalagmitów oraz inne egzotyczne formy.

*Wiec przyjeżdż i zobacz to ra
własne oczy!*

