


la città della vita

Georgia



Tbilisi – H6
Tbilisi è la capitale della Georgia da circa 1,500 anni.

Qui c'è un'atmosfera tranquilla e favorevole, la quale viene generata dalle sue case di legno, molte chiese, caffè e naturalmente bagni di zolfo. La città ha la stessa destinazione anche oggi che l'ha avuto molto tempo fa, quando i primi commercianti e le carovane dei cammelli hanno trovato un rifugio a Tbilisi viaggiando attraverso la Strada della Seta dall'Asia all'Europa.

Il contrasto così forte delle culture ha causato il fatto che Tbilisi è diventata un luogo importante per gli artisti, i filosofi ed i scrittori, i quali Aleksandre Dumas, Pushkin, Lermontov, Chaikovski, George

Gurdjiev, Knut Hamsun, Ramsai MacDonald e Fitzroy MacLean. Caminando nella parte vecchia della città si scopre le case straordinarie di legno che sono situate alla collina del castello Narikala, il quale si è affacciato sulla capitale per proteggerla. Le cupole sotto la forma di una coppa caratterizzati per le chiese della Georgia stanno al di fuori dall'architettura circostante che rappresenta il classicismo russo, arte moderna, edifici del periodo sovietico e altre moderne strutture architettoniche.

La diversità della città spinge alla gente di vari nazionalità ad abitare a Tbilisi. Infatti, fin'adesso ci sono le zone abitate dagli ebrei, azeri e armeni, e moschee, sinagoghe, le chiese armene e georgiane.

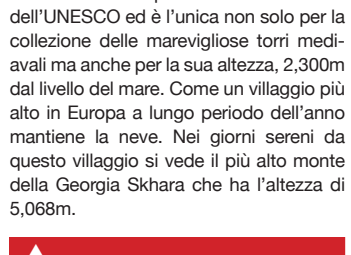


Gudauri – G4
E' situata nel cuore delle montagne di Caucaso che è circondata dai picchi più drammatici d'Europa, Gudauri è una località sciistica rinomata e il posto delle avventure per tutte le quattro stagioni.

Soltanto a una breve distanza in macchina e un volo cortissimo in elicottero dall'aeroporto internazionale di Tbilisi, Gudauri è un campo del gioco durante tutto l'anno. Durante la stagione sciistica, dal mese di dicembre fino a metà del mese di aprile, Gudauri vi offre le piste degli sci e degli snowboard per tutti i livelli. Per degli sciatori esperti ci sono piste impegnative più provocanti in Europa, inoltre sono disponibili le piste per sci di fondo e per Eliski.

Mestia – D2
Questa piccola città in Svaneti è recentemente sviluppata come la stazione sciistica, la quale è molto famosa per le sue torri di pietra, splendido paesaggio e monti di Ushba (4,690m) e Tetnuldi (4,858m). Mestia è sempre stato un luogo popolare estivo per i tuoi culturali e viaggi.

Ushguli – E3
Ushguli è un villaggio che rappresenta un monumento del patrimonio del mondo dell'UNESCO ed è l'unica non solo per la collezione delle meravigliose torri medievali ma anche per la sua altezza, 2,300m dal livello del mare. Come un villaggio più alto in Europa a lungo periodo dell'anno mantiene la neve. Nei giorni sereni da questo villaggio si vede il più alto monte della Georgia Skhara che ha l'altezza di 5,068m.



Borjomi – E6
Borjomi è nota dalle sue acque minerali di alta qualità le quali sono unici dei suoi componenti chimici sani. Queste acque sono piacevoli non solo da bere ma anche per le prevenzioni e cure delle malattie. Le acque minerali scorrono a torrenti e sboccano nei fiumi del parco nazionale di Borjomi.



Batumi – C6
La città situata alla costa del Mar Nero è una più bella e moderna località turistica della regione. Il frequentatissimo luogo turistico è la sede principale delle attività culturali locali e internazionali. Placido Domingo, José Carreras, Chris Botti, Sting e Enrique Iglesias sono stati loro a creare l'atmosfera straordinaria partecipando negli eventi culturali della città. Lo stile unico architettonico ed i nuovi alberghi di lusso rendono Batumi come un luogo importante per il business e divertimento.



Mtskheta – C6
L'antica chiesa della croce Jvari situata sulla collina si è affacciata alla ex capitale della Georgia Mtskheta che domina la confluenza di due grandi fiumi Aragvi e Mtkvari. La chiesa di Jvari è il simbolo del luogo santo per tutti i georgiani.

L'impressionante cattedrale Svetitskhoveli fu costruita al posto della cattedrale zoroastriana nel 337 dopo Cristo, per celebrare la conversione dalla Georgia al cristianesimo. E' la più antica struttura in Georgia e i suoi pareti conservano gli affreschi bellissimi e insoliti. Questo grande edificio durante dei secoli aveva un ruolo importantissimo dell'incoronazione e della sepoltura dei Re georgiani.




Kutaisi – D5
Kutaisi, dopo Tbilisi è la seconda città per grandezza della Georgia.

La città situata a ovest della Georgia ritiene tante delle caratteristiche della città medievale. Kutaisi grazie ai monasteri di Gelati e Bagrati è segnalata in protezione dei monumenti di patrimonio mondiale dell'UNESCO. Vicino alla città è situato il monastero Mtsameta che ha una splendida posizione ed è immerso nel verde.


Monastero di Bagrati - la cattedrale della Dormizione alla cupola di croce che guarda da sopra la città di Kutaisi, fu costruita nel XI secolo durante il periodo del regno del Re Bagrat III. La famosa cattedrale per le sue proporzioni monumentali nell'anno 1994 è entrata in protezione dei monumenti di patrimonio mondiale dell'UNESCO.



Monastero di Gelati - il complesso ben conservato fu fondato dal Re David Agmashenebeli nel 1106 e rappresenta un esempio eccezionale dell'architettura medievale della Georgia. I pareti, pavimento e soffitto sono coperti dagli affreschi e pitture murali meravigliosi che sono stati realizzati nell'epoca della costruzione della chiesa. Bisogna dire che a Gelati funzionava anche un'accademia che fu nota dai suoi studi in Caucaso e non solo.



Signaghi – I7
La città situata alla cima del monte è circondata dall'attraente, lungo e protettiva mura costruita nella seconda parte del XVIII secolo dal Re Erekle II. Tutte le 23 torri situate al interno del muro hanno i nomi dei villaggi vicini e ai tempi vecchi presentava un rifugio per tutta la tribù. La città è affacciata sul paesaggio della splendida pianura del fiume Alazani e tutta la striscia delle montagne di Caucaso.



Kazbeghi – G4
Una delle chiese della Trinità in Georgia è quella di Kazbeghi, la quale è situata sul monte bianco di Kazbeghi (5,033m). E' stata costruita in pietra e molte volte è riuscita a resistere delle bufere di neve, piogge e invasioni, e sta ancora come il simbolo del costante orgoglio della Georgia.

Informazione sul viaggio

Richiesta del visto

Il passaporto valido è necessario per i visitatori di tutte le nazionalità. Chi possiede il passaporto di USA, Canada, Giappone, Israele, paesi EE, paesi GCC ecc. non si richiede il visto. Alle nazioni dei paesi di CIS, escluso ai possessori del passaporto della Federazione Russia e di Turkmenistan, non si richiede il visto. Per le maggiori informazioni visitate la pagina web del Ministero degli Affari Esteri della Georgia: [www.mfa.gov.ge](http://mfa.gov.ge)

http://mfa.gov.ge/index.php?lang_id=ENG&sec_id=96&info_id=10474

Arrivo e partenza

In aereo
Voli diretti per Tbilisi sono operativi da molte capitali d'Europa e Asia:
Amsterdam, Monaco di Baviera, Riga, Vienna, Francoforte, Praga, Parigi, Varsavia, Istanbul, Dubai, Tel Aviv, Baku, Roma, Mosca, Ekaterinburg, Kiev, Minsk, Almaty, Astana, Aktau, Teheran, Umruck.

Via terra

Autobus giornalieri partono generalmente per Tbilisi da Baku, Istanbul, Ankara, Trebisonda, Yerevan e Atene.

In treno

La Georgia è collegata via treno con Azerbaijan e Armenia. Con Baku i collegamenti sono giornalieri.

Via mare

Ogni domenica partono traghetti dai porti ucraini di Ilchevsk e

Odessa per i porti georgiani di Batumi e Poti.

Ospitalità/recettività

Nelle grandi città come Tbilisi e Batumi si può alloggiare in alberghi a 4 e 5 stelle delle grandi catene internazionali ma ci sono anche numerosi alberghi più piccoli e b/b.

Nei villaggi invece oltre ad alberghi a 3 stelle si può trovare sistemazione in b/b presso case private.

Cucina/tavola

Per decidere dove mangiare in Georgia non c'è che l'imbarazzo della scelta. Le grandi città come Tbilisi e Batumi sono costellate di locali di tutti i tipi, dagli eleganti ristoranti che oltre alla cucina tradizionale offrono menù internazionali, ai pittoreschi ristoranti tradizionali, ai locali dove è possibile degustare i tradizionali vini georgiani e le birre autoctone accompagnati da sfilzi gustosi. Nei villaggi non è difficile trovare ristoranti veri e tradizionali. Ogni regione della Georgia ha un'ampia gamma di prodotti e cibi tipici che rendono varia, piacevole e intrigante l'esperienza eno-gastronomica.

Clima

La Georgia ha la fortuna di essere protetta dalle correnti fredde del Nord dal Grande Caucaso e da quelle molto secche e calde del Sud dal Piccolo Caucaso. In estate la temperatura media oscilla tra i +19 e i +25 gradi e d'inverno tra +1,5 e +3 gradi.

Valuta

La valuta nazionale è il Lari (GEL).

Il centesimo di Lari è il Tetri (1 Lari = 100 Tetri).

Il valore di 1 Lari rispetto al dollaro USA è di 0,60 e rispetto all'Euro è di 0,46 (da aggiornare secondo l'andamento delle valute sul mercato internazionale).

Nelle grandi città è facile utilizzare i numerosissimi bancomat per ritirare direttamente denaro in valuta georgiana, la maggior parte dei ristoranti e degli alberghi accettano le carte di credito dei circuiti internazionali più accreditati anche se conviene sempre verificare all'ingresso.

Elettricità

La corrente elettrica di rete è a 220 Volt e 50 Hz. In tutto il paese le prese elettriche sono standard EU.

Telecomunicazione

Il prefisso per chiamare in Georgia è +995 e quello della città di Tbilisi è 322 (quindi per chiamare dall'estero un numero cittadino di Tbilisi si deve selezionare +995322 e poi il numero dell'abitazione o dell'ufficio). Gli operatori di telefonia mobile sono vari e coprono tutto il territorio del paese.


Ci sono

anche alcune zone delle città più grandi servite da linea WiFi per il collegamento ad internet. Per maggiori informazioni si prega di visitare il sito:

www.georgia.travel

Amministrazione Nazionale del Turismo della Georgia
Via Sanapiro n.4
0105 Tbilisi, Georgia
Tel: +99532 2436999
Fax: +99532 2436065
E-mail: info@nrgta.ge
www.nrgta.ge





SHATILI -H4
Il villaggio Shatili rappresenta un esempio unico ed eccezionale dell'architettura dei castelli ed è situato sulle pendenze settentrionali del grande Caucaso. Il villaggio si è formato dalle 60 torri costruite un accanto all'altra che interamente formano un edificio comune della difesa.

TUSHETI -I4
Tusheti è un paese indimenticabile sperduto nelle montagne ed è un patrimonio paesagistico della Georgia.

DMANISI -G8
Dmanisi è noto delle sue scoperte archeologiche di Ominidi di 1.8 milioni di anni fa, il che crea una linea di collega-

mento tra l'Africa e dei primi europei.

Le città delle rocce VARDZIA (E7) - il monastero di roccia intagliato nelle rocce dirupate, del quale il complesso intero è costituito da tredici piani ed è situato sopra di valle del fiume. Il monastero è composto da 250

caverne, la sua parte centrale presenta un complesso Reale che fu fondato durante il regno della Regina Tamara (1184 - 1213). Nel complesso c'è la chiesa principale dell'epoca intagliata nella roccia, di cui le pareti sono affrescate. Fra le scene degli affreschi c'è il ritratto straordinario della Regina Tamara, uno dei tre che furono disegnati nella sua vita.

UPLISTSIKHE (G6) - Uplistsikhe rappresenta un complesso intagliato nella roccia naturale dove popolazione fu stabilita dal periodo precristiano. La collina

si affaccia al fiume che aveva il carico di un centro principale del commercio della cosiddetta Strada della Seta storica fino al XII secolo. Oggigiorno la piccola chiesa confluisce bene al proprio luogo che attira un grande interesse sia dei georgiani stessi che dei turisti stranieri.

DAVID GAREJI (H-7) - un enorme complesso del convento intagliato nella roccia che fu fondato nel VI secolo, si trova nel semideserto, nella parte meridionale da Tbilisi. Una volta qui abitavano più di 1000 monaci, al giorno d'oggi lo

è ancora in funzione come il monastero. La caverna situata sulla cima della roccia alta si affaccia alla vista pittoresca. Le pareti del monastero sono ancora coperti dagli affreschi e pitture murali meravigliosi.

Parchi nazionali
Circa il 40% del territorio nazionale della Georgia è coperto da boschi e foreste.

Più di 40 territori protetti sono destinati per la conservazione. Il parco Borjomi-Kharagauli è uno dei più grandi parchi nazionali in Europa ed è un membro unico della rete dei territori protetti in regione di Caucaso.

LE GROTTI - D5
La Georgia occidentale è una patria delle

lunghe e profonde grotte carsiche. In alcuni di loro sotto la terra passa il fiume che vi dà la possibilità di ricevere un'esperienza straordinaria di navigazione.

La grotta carsica di Satskhe è situata a nord-ovest in 6 km da Kutaisi. La grotta fu scoperta nel 1925 e si caratterizza di insoliti stalagmiti e stalattiti che hanno la lunghezza di 890 m., l'altezza 10 m. e la larghezza 12 m. Qui fu scoperta anche la famosa traccia del dinosauro.

La grotta carsica di Tskhaltubo è un fenomeno unico della quale troviamo in tanti miti e leggende dalla Georgia alla Grecia antica. Sulla pista principale di lunghezza 1 km vi capiterà delle cose straordinarie: le gallerie, le colline, i fiumi sotto la terra, i flussi pietrificati, i vari tipi dei stalagmiti e stalattiti e molti altri fenomeni esotici naturali.

