



Georgia

ПЕШИЕ МАРШРУТЫ В УЩЕЛЬЕ АТЕНИ



Содержание

<i>Общие сведения</i>	03
<i>Описание ущелья Атени, как места экотуристического отдыха</i>	04
<i>Маршруты прогулок/походов</i>	07
<i>Короткие прогулки (Тропа 1-3)</i>	11
<i>Маршруты прогулок и походов (Тропа 4-10)</i>	17

При анализе пригодности ущелья Атени для создания пилотной зоны по развитию в Грузии зеленой экономики, опирающейся на туризм, во время многочисленных встреч, а также в отчетах неоднократно было отмечено, что ущелье Атени обладает значительным потенциалом, который может быть использован для развития экотуризма.

Цель этого задания состояла в анализе ущелья Атени как места для прогулок и походов для любителей природы и стремящихся к активному отдыху туристов.

Конкретной задачей этого задания, помимо предоставления общего описания уще-

лья Атени в качестве места для прогулок и походов, стало предложение лучших прогулочных троп различной степени трудности и протяженности. Самые интересные тропы были отмечены в GPS и описаны, а ключевые точки были сфотографированы. Описания прогулочных троп представлены в этом отчете.

С Г.Хилц-Уардом и А. Дилманом были проведены дискуссии, цель которых состояла в том, чтобы из огромного множества возможных троп выбрать те, которые обладают наибольшим потенциалом для использования в экотуризме в ближайшем будущем и получения экономической выгоды для населения ущелья Атени.





Ущелье Атени характеризуется значительной разницей высот - от 600 м до 2200 м. Это привело к значительной диверсификации экосистем вдоль менее чем 50 километрового ущелья. Экосистемы варьируются от сухих до полусухих экосистем в нижней части ущелья и до субальпийских экосистем на возвышенностях.

Из-за многообразия экосистем в долине имеется широкий спектр флоры и фауны, в том числе встречаются и различные эндемичные виды. Сообщается, что в ущелье может быть обнаружено около 20 видов млекопитающих, 5 амфибий, 15 рептилий и почти 100 птиц. Более того можно наблюдать за большим числом бабочек и стрекоз. Учитывая маленький размер ущелья, его флора также является невероятно разнообразной.

Помимо многообразия видов, ущелье Атени характеризуется тем, что там встречаются растения и животные, находящиеся под угрозой исчезновения или внесенные в Красную Книгу, а также множество видов, являющихся эндемическими для Грузии и Большого Кавказа. Климатическое и ландшафтное разнообразие наряду с удивительным множеством животных и растений превращают Атени в ведущее место для экотуристического отдыха.

Географически в ущелье Атени легко добраться и более того оно расположено недалеко от Тбилиси, вдоль основного туристического маршрута, ведущего в Уплисхихе. Поэтому из-за своей доступности и близости к Тбилиси оно является привлекательным для экотуристов.



В качестве места для экотуристического отдыха ущелье Атени подходит для выполнения разного рода туристической деятельности. В этом отчете внимание уделено маршрутам прогулок и походов, а также нескольким видам туристической деятельности, которые также обладают значительным потенциалом и которые стоит использовать в будущем. Это следующие виды туристической деятельности:

Пикники

Из-за близости ущелья к городам оно стало хорошо известным местом для проведения пикников. В летние дни нижняя часть ущелья Атени, которая расположена недалеко от Гори и Тбилиси и в которое легко можно добраться, представляет собой прекрасное убежище от жары. В любой летний день здесь много отдыхающих (в основном гру-

зин), которые приезжают к реке Тана, чтобы пожарить шашлыки или устроить пикник. С удаленностью от центральной дороги интенсивность проведения пикников снижается. На сегодняшний день, туристы этого типа не приносят никакой экономической пользы населению Атени, оставляя в ущелье большое количество мусора.

Скалолазание

В ущелье Атени есть несколько скал, которые могут быть пригодны для скалолазания. К Велеби (20 м) и Карибче (20 м) можно легко добраться с дороги и они уже используются скалолазами. В ущелье есть множество скал, которые могут быть открыты для скалолазов. У этого вида туризма есть большой потенциал, особенно среди молодых людей, но он пока не организован на профессиональном уровне.

3.1 Пересекающиеся маршруты

Проход по пересекающимся маршрутам длится несколько дней, например в Каспи, Бакуриани или другие места, описание которых здесь не предусмотрено. Такие маршруты крайне не подходят для прохождения без профессионального гида. В целях безопасности туристов, а также защиты природных мест обитания животных, туризм в таких нетронутых местах должен развиваться под определенным контролем. В ущелье Атени есть здоровая популяция опасных животных, таких как бурые медведи, поэтому с точки зрения безопасности визитеров требуется проводить туры с гидами.

Туристическая компания Тонито уже работала и опробовала 3-дневный тур из Атени в Ркони (Каспи) и 3-дневный тур из Бииси в Бакуриани. В случае проявления заинтересованности туристов в маршрутах большей протяженности должна быть привлечена Тонито или другие профессиональные гиды.

3.2 Короткие прогулки

Пять маршрутов коротких прогулок представлены в качестве возможных вариантов для проведения на природе нескольких часов. Все они очень простые не дольше двух часов медленным шагом по живописным уголкам природы или к культурным памятникам, расположенным в ущелье.

Крепость Вере – культурная прогулка

Крепость Вере расположена всего в 2,5 километрах от Чечелантубани. Крепость находится на горе, поэтому прогулка совершается в оба конца; можно подняться на крепость из ущелья, а спуститься по другому пути. Ландшафты обеих сторон ущелья очень отличаются друг от друга. Одна более сухого типа с низкой растительностью или камнями без растительности, вторая – густой лес.

Учитывая то, что нужно подняться на высоту в 230 м, не подготовленным участникам прогулки наверху необходим продолжительный отдых, который может быть совершен в расположенной ниже, недалеко от крепости церкви Даначвиси или в самой крепости.

Ущелье Атрева, село Цедиси – опыт сельской жизни

Ущелье Атрева ближе всех расположено к транспортной развязке и туда можно легко добраться на общественном транспорте; это первое ответвление ущелья с правой стороны дороги. Это ущелье, расположенное за горами, которые видны из Гори. В ущелье расположено несколько сел, самым крупным из которых является Цедиси. Прогулка вдоль дороги с некоторыми отклонениями в сторону или к реке, расположенной слева, или к развалинам –на горе справа, создают интересной опыт сельской жизни. Это ущелье известно прекрасным вином-Атениру.

Ущелье защищено от ветра и на южных склонах есть значительная площадь, используемая под культивацию фруктов.

Хорошо известное качество фруктов и вина также способствуют созданию положительного опыта сельской жизни.

Ледолазание на водопаде Кинулис –прогулка на природе зимой.

Водопад Кинулис хорошо известное место зимнего отдыха. Зимой маленький водопад замерзает и превращается в величественную ледяную стену. Стена высотой в 60 метров регулярно используется для проведения соревнований по ледолазанию.

Дойти до водопада Кинулис очень просто путь протяженность в 1,4 километра в од-



ном направлении – очень короткий. Увидеть покрытую снегом природу ущелья Тапакандра- незабываемое впечатление.

Водопад Бииси – прогулка на природе летом

Летом водопад Кинулис трудно увидеть, но в часе прогулки в том же ущелье можно дойти до водопада Бииси. В жаркие летние дни множество людей приходят сюда насладиться великолепным видом и «охладиться» под 15-метровым водопадом. Несмотря на то, что водопад конечное место прогулок для многих посетителей, прогулка по самому ущелью также является очень впечатляющей. На живописной реке можно увидеть

насыпи камней, дикие цветы, птиц и прекрасных бабочек.

Ущелье Ахалджвари – рекреационная прогулка

Ущелье Ахалджвари –одно из боковых ущелий, которое не является узким. Широкое открытое пространство с прекрасным видом на Даначвиси и другие вершины ущелья создают прекрасную атмосферу для рекреационного отдыха – например шашлыков с друзьями. В ущелье можно доехать на обычных автомобилях, а для того чтобы добраться до некоторых мест для пикников понадобится машина с полным приводом.



3.3 Маршруты прогулок и походов Даначвиси (1-2 дня)

Даначвиси хорошо известно как место совершения паломничеств. На вершине горы находится церковь св. Георгия и каждый православный грузин мечтает посетить ее хотя бы один раз в жизни. В прошлом Даначвиси была одной из ключевых вершин для передачи сообщений дымом, предупреждающих о приближении врага.

Помимо исторического или религиозного значения с Даначвиси открывается

прекрасный вид. В ясный день можно увидеть даже Тбилиси, а вид на Кавказские горы захватывает дух. Маршрут похода можно преодолеть за один день, так же там можно совершить восхождение на горы.





Легче разделить его на два дня с 4-5 часовой ходьбой и кемпингом на лугах, расположенных на более высоких склонах.

Монастырь Вере (1 день)

Монастырь Вере является святыней для большинства грузин. Раскопки руин монастыря были произведены в недавнем прошлом; в течение нескольких веков он был покрыт грязью с соседних гор. Там есть дорога, ведущая практически к монастырю, чтобы увидеть монастырь нет необходимости от нее отходить. Путь в монастырь через крепость Вере проходит сквозь густой лес.

Размити (1 – 2 дня)

Маршрут Размити самый долгий (24.3 км), с самой большой разницей высот (1,100м). Маршрут очень разнообразный, проходящий через леса разного типа, луга, включающий себя посещение развалин в отдаленных местах и ночевку или короткие перерывы в заброшенных селах. Вид в 360°, открывающийся с возвышенности – незабываем.



Полный маршрут уместнее разбить на два отрезка даже для опытных туристов. Хотя можно вернуться и через день, поднявшись только на гору Цителхати.

Сацхениси (1-2 дня)

Путь относительно длинный- 20 км по возвышенности; кроме того разница высот в 850 метров не подходит для новичков. Прогулочные тропы в действительности не сложные в большинстве своем проходят по дорогам и открытым местам.

Маршруты ведут к двум разным местам, у которых есть значительное религиозное значение для грузинских туристов. Если запланирована ночевка, к сведению можно принять эти места, так как там есть основные удобства – например питьевая вода.



Путь может быть разделен на два дня и поэтому он может быть подходящим для менее опытных участников туров.

Гвиргвиния (1 день)

Предлагаемый маршрут начинается с альпийских лесов и вскоре выходит на возвышенность, на которой практически нет вегетации. Открытое пространство предлагает определенную гибкость в выборе маршрута до тех пор, пока приблизятся видимые вершины. Вид с возвышенности невероятный во всех направлениях; особенно незабываем вид на ущелье Атени с его же начала.

Путь скорее для опытных туристов, поскольку разница высот близка к 1000 м, время ходьбы по возвышенностям составляет более 8 часов.

Ахалджвари (1 день)

Ущелье Ахалджвари подходит для туристов предпочитающих рекреационный вид отдыха. Ахалджвари переводится как «новый крест»; название имеет отношение к маленькой церкви на вершине горы Ахалджвари. Маршрут для похода совершается в оба конца и начинается с широкого открытого ущелья Ахал-

джвари, проходит через прекрасные леса на вершине горы, откуда открывается вид в 360°. Спуск проходит через леса и луга на возвышенностях, с которых постоянно открываются живописные виды. Этот маршрут отлично подходит для неопытных туристов; 7.5 километров через леса и луга с открывающимися прекрасными видами можно пройти за менее чем 5 часов.

10 важных вещей для похода:

1. Карта и компас/GPS
2. Подходящая удобная обувь
3. Вода
4. Запас еды
5. Запас сухой одежды, дождевик
6. Средства безопасности: спички, фонарик, свисток
7. Аптечка
8. Карманный нож или мультифункциональные лезвия
9. Головной убор и солнцезащитные очки
10. Рюкзак и пакеты для мусора



ПЕШЕХОДНЫЕ МАРШРУТЫ

Начальная точка: 6.8 км от Гори, в Чечелантубани

Общая протяженность: 5 км, около 2-х часов ходьбы

Разница высот: 230 м (700 м- 930м) с начала до наивысшей точки

Оценка: легко

Прогулки/походы: легко

Горный велосипедизм: не пригодно

Прогулки на лошадях: не пригодно

НАЧАЛО



ОПИСАНИЕ

Начальная точка прогулки: мост над рекой Тана между Патара Атени и Диди Атени, на левой стороне в 20 метрах от моста находится винный завод Атени.

Прогулка вдоль дороги в сторону гор, дорога приближается к руслу реки, и затем вновь от него отделяется. В зависимости от времени года и времени дня первые 30-40 минут прогулка проходит по тенистому месту. Через 30-35 минут после начала прогулки с левой стороны дороги становится видна крепость Вере.

ВРЕМЯ

¾ - 1 ч. ▶



▶ За ¾ - 1 час можно дойти до места паломничества нижней церкви Даначвиси. Помимо маленькой церкви там расположен небольшой домик, в котором есть 50 сидячих мест, изолированная кухня или место приношений. Там также есть родник с питьевой водой.

За ¾ - 1 час можно дойти до места паломничества нижней церкви Даначвиси. Помимо маленькой церкви там расположен небольшой домик, в котором есть 50 сидячих мест, изолированная кухня или место приношений. Там также есть родник с питьевой водой.



Спуск с места отдыха следует совершать с другой стороны крепости Вере, в сторону Верского ущелья. Здесь можно посмотреть только лишь на развалины крепости, но огромная внешняя стена, безусловно, даст простор для вашей фантазии. Отличный вид в 360°.

ВРЕМЯ

1 ч. ▶



- ▶ На спуске к Чечелантубани тропа проходит через густой лес и туристам время от времени открывается прекрасный вид на ущелье и крепость.

Из крепости Вере, через ущелье Вере в Чечелантубани.



Тропа №2

Ледолазание на
водопаде Кинулис
-прогулка на
природе зимой

КОРОТКИЕ ПРОГУЛКИ

Начальная точка: 24 км от Гори, между Бииси и Бошури

Общая протяженность: 2.8 км, 2 часа ходьбы туда и обратно

Разница высот: 67 м разница с начала до наивысшей точки (1050- 1117 м)

Оценка: легко

Прогулки/походы: легко

Горный велосипедизм: не пригодно зимой

Прогулки на лошадях: отличная тропа для таких туров

НАЧАЛО



ОПИСАНИЕ

Начальная точка путешествия находится в 24 километрах от центра Гори, между Бииси и Бошури с левой стороны дороги. На машине можно проехать только первые 500 м, на машине с полным приводом можно перейти через реку, но вскоре дорога заканчивается. Лучше оставить машину у реки и идти в ущелье Тапакандра пешком.

Тропа, всегда идет вдоль реки.

От природы в ущелье захватывает дух.

ВРЕМЯ

1ч. ▶



- ▶ Летом водопад Кинулис легко можно не заметить, поскольку он похож скорее на влажную стену, чем на водопад. Зимой он превращается в великолепный ледяной водопад, который используется для ежегодных общегрузинских соревнований по ледолазанию.

ВРЕМЯ

1ч. ▶



- ▶ Возвращение к дороге в ущелье Атени

Начальная точка: 24 км от Гори, между Бииси и Бошури,

Общая протяженность: 4.2 км 3, 5-4 часа ходьбы, 1 час отдыха у водопада

Разница высот: 270 м разницы с начала до наивысшей точки (1050- 1320 м)

Оценка: легко

Прогулки/походы: легко, придется несколько раз переходить реку

Горный велосипедизм: перейти реку на велосипеде невозможно, но ее с легкостью можно перейти пешком. Остальная часть пути в высшей степени пригодна для езды на горных велосипедах, если не учитывать необходимости несколько раз проходить через реку

Прогулки на лошадях: отличная тропа для таких туров

НАЧАЛО



ОПИСАНИЕ

Исходная точка путешествия находится в 24 километрах от центра Гори, между Бииси и Бошури с левой стороны дороги. На машине можно проехать только первые 500 м. Идти в ущелье Тапакандра лучше пешком, перейдя мост, который виден с дороги



Тропа всегда идет вдоль реки. Прежде чем дойти до водопада придется, по меньшей мере, 20 раз перейти через реку. Большие камни иногда оказываются очень полезны, и зачастую один такой всегда есть в воде.

От природы в ущелье захватывает дух.

Насладитесь видом на каменные насыпи, деревьями, цветами, бабочками и шумом реки. Дорога не сопровождается никакими трудностями.



ВРЕМЯ

1ч. ▶



ОПИСАНИЕ

- ▶ Летом водопад Кинулис легко можно не заметить, поскольку он похож скорее на влажную стену, чем на водопад. Зимой он превращается в великолепную ледяную стену, которая используется де ежегодных общегрузинских соревнований по ледолазанию.

Между двумя водопадами ущелье становится уже и выше, создавая невероятное впечатление от местной природы

ВРЕМЯ

1ч. ▶



- ▶ До водопада можно дойти за два часа легкого пути. Не стоит упускать возможности прохладиться под водопадом.

ВРЕМЯ

1½ч. ▶



- ▶ Возвращение на дорогу в Гори.



МАРШРУТЫ ПОХОДОВ

Тропа № 4

тропа Даначвиси,
церковь св. Георгия

МАРШРУТЫ ПРОГУЛОК И ПОХОДОВ

Начальная точка: 6.8 км от Гори, в Чечелантубани

Общая протяженность: 11.7 км, 8 часов ходьбы, 2-3 часа отдыха

Разница высот: 913 м – от начальной точки пути до наивысшей точки

Оценка: от средней до сложной

Прогулки/походы: отличная, но сложная прогулочная тропа

Горный велосипедизм: Первый километр проходит по сложной местности (русло реки и серпантин), последние 400 метров ехать на велосипеде невозможно. Для горного велосипедизма подходит участок между нижней точкой паломничества и последней точки обзора до поднятия в церковь.

Прогулки на лошадях: Для прогулок на лошадях не подходит только последний крутой подъем. Тропа проходит через густой лес, и она очень крутая, лошадь можно повести наверх или оставить в последней точке обзора.

**(1-2-дневный
путь)**

НАЧАЛО



ОПИСАНИЕ

Начальная точка похода: мост через реку Тана между Патара Атни и Диди Атени, мост находится по левую сторону в 20 метрах от винного завода Атени.

Прямо у моста с левой стороны может быть припарковано более 2 машин.



Идите по дороге в сторону гор, дорога приближается к руслу реки и вновь отходит от него. В зависимости от времени года и дня первые 30-40 минут прогулки проходят по теневой стороне. Через 30-35 минут с левой стороны дороги можно увидеть крепость Вере.

ВРЕМЯ

¾-1ч. ▶



- ▶ За 45-минут можно дойти до места паломничества нижней церкви Даначвиси. Помимо маленькой церкви там расположен небольшой домик с изолированной кухней или место приношений. Там есть сидячие места для 50 человек.

Раз в неделю сюда приходят паломники, день недели ежегодно меняется он в зависимости от того в какой день недели отмечался день святого Георгия 6 мая.



Он отмечается каждую неделю в тот же день недели; в этот день приносят в жертву животных.

Это прекрасно место для первого отдыха до начала восхождения. С этого места легко добраться до крепости Вере. Тропа также ведет к монастырю Вере и церкви св. Георгия, расположенной на вершине. Прекрасное место для привала.

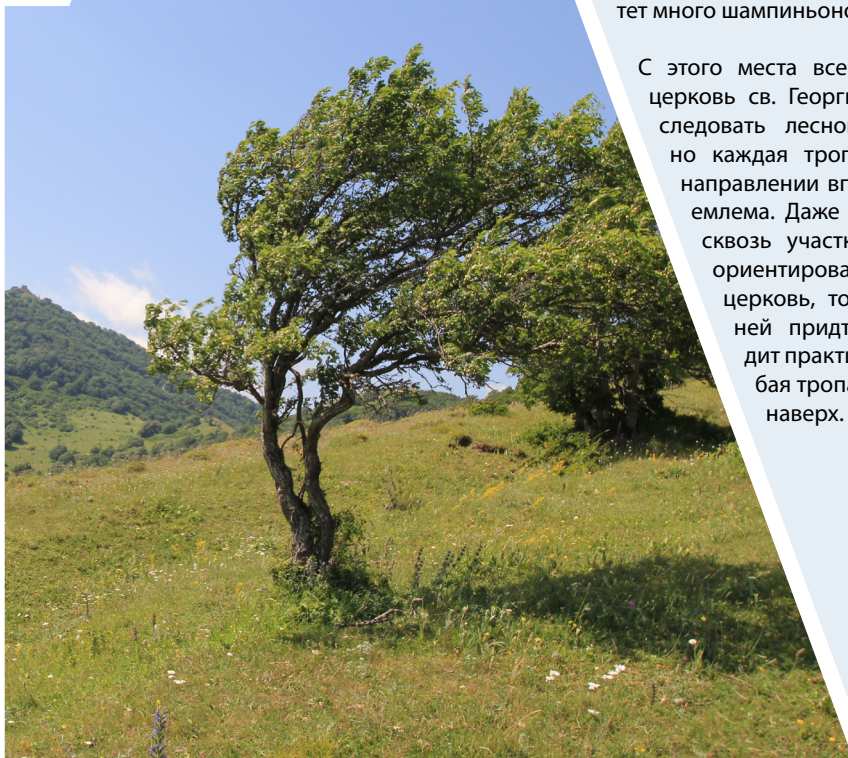


Тропа с правой стороны дороги, идущей от места паломничества, ведет к возвышенности. Там множество дорог, но все они идут в одном направлении, поэтому не имеет значения какую вы выберете.

ВРЕМЯ

1 ч. ▶

▶ Достигнете равнинной местности с которой хорошо видна, расположенная на вершине церковь св. Георгия. Плато отличное место для отдыха. Осенью на лугу растет много шампиньонов.



С этого места всегда видна церковь св. Георгия; можно следовать лесной дороге, но каждая тропа в этом направлении вполне приемлема. Даже если идти сквозь участки леса и ориентироваться на церковь, то можно к ней прийти. Подходит практически любая тропа, ведущая вверх.

ВРЕМЯ

1ч. ▶



ОПИСАНИЕ

▶ С этого места всегда видна церковь св. Георгия; можно следовать лесной дороге, но каждая тропа в этом направлении вполне приемлема. Даже если идти сквозь участки леса и ориентироваться на церковь, то можно к ней прийти. Подходит практически любая тропа, ведущая наверх.

ВРЕМЯ

1ч. ▶

перерыв



▶ После практически часового крутого подъема вы дойдете до расположенной на горе церкви св. Георгия. В ясный день с севера открывается вид на Кавказские горы. Отсюда можно увидеть и Тбилиси. Открывается 360 ° панорамный вид. Можно увидеть и Атени Сиони

ВРЕМЯ

1ч. ▶



▶ После крутого подъема необходим длительный отдых, но благодаря прекрасному виду это время пройдет незаметно.

ВРЕМЯ

2½ч. ▶



▶ После крутого подъема необходим длительный отдых, но благодаря прекрасному виду это время пройдет незаметно.

Возвращение в начальную точку.

Начальная точка: 6.8 км от Гори, Чечелантубани

Общая протяженность: 11 км (4 часа ходьбы, рекомендовано 2 часа отдыха)

Разница высот: 335 м (700 м - 1035 м) от начала до самой высокой точки

Оценка: легко

Прогулки/походы: пригодна, одна часть сквозь немаркированный лес

Горный велосипедизм: Большая часть пути проходит через лес, поэтому он не пригоден для горного велосипедизма, тропы в плохом состоянии и не всегда расчищены. Существуют альтернативные варианты. Есть дорога ведущая из Чечелантубани к Велеби где расположен монастырь. Начальная точка пути находится в начале Чечелантубани, ведет в ущелье Вере по левую сторону Вересцихе, данный путь проходит справа от крепости. Горные велосипедисты могут использовать эту дорогу, двигаясь в оба конца – в монастырь и обратно. До Вересцихе (крепости Вере) можно дойти с правой стороны ущелья.

Прогулки на лошадях: Пожалуйста, смотрите горный велосипедизм.

(1-дневный
путь)

НАЧАЛО



ОПИСАНИЕ

Начальная точка прогулки: мост над рекой Тана между Патара Атени и Диди Атени, на левой стороне в 20 метрах от моста находится винный завод Атени.

ВРЕМЯ

¾ - 1 ч. ▶



- ▶ За 45-минут можно дойти до места паломничества нижней церкви Даначвиси. Помимо маленькой церкви там расположен небольшой домик, в котором есть 50 сидячих мест, изолированная кухня или место приношений. Там также есть родник с питьевой водой. Это прекрасное место для отдыха, с которого с легкостью можно добраться до крепости Вере



Если следовать из Вересцихе место паломничества находится с правой стороны, путь проходит через луг недалеко от крепости, с левой стороны пастбища есть тропа, ведущая вниз к крепости. Если точка входа не найдена, можно использовать любой вход поскольку ни одна тропа не ведет очень далеко. Можно спуститься в ущелье Вере (слева от пастбища) удаляясь от крепости. Указано несколько точек GPS, но если ориентироваться по местности и следовать здравому смыслу туда легко дойти.

ВРЕМЯ

1ч. ▶



ОПИСАНИЕ

▶ Насладитесь прогулкой через дикий, лес, тропы то появляются, то исчезают



Если следовать точкам GPS можно выйти на лесную дорогу, которая ведет вниз к дороге Чечелантубани- Велеби, где нужно повернуть направо в направлении Велеби. Путь через лес, до лесной дороги, тоже может напрямую вывести к дороге ущелья..



Если следовать точкам GPS можно выйти на лесную дорогу, которая ведет вниз к дороге Чечелантубани- Велеби, где нужно повернуть направо в направлении Велеби. Путь через лес, до лесной дороги, тоже может напрямую вывести к дороге ущелья.

ВРЕМЯ

¼ч. ▶



▶ С места пикника нужно вскоре повернуть обратно по дороге к Чечелантубани и практически за 50 метров до монастыря повернуть налево.

ВРЕМЯ

1-1½ч. ▶



▶ С монастыря Вере в Чечелантубани можно пойти по дороге ущелья.

Тропа № 6 *Размиту*

МАРШРУТЫ ПРОГУЛОК И ПОХОДОВ

Начальная точка: 26 км от Гори

Общая протяженность: 20.9 км, около 12 часов ходьбы и 2 часа отдыха

Разница высот: 1,100 м от начала до наивысшей точки (822 м – 1920 м)

Оценка: сложно

Путешествия/походы: длинная прогулка с большой разницей высот, но почти вся тропа идет вдоль дороги

Горный велосипедизм: пригодна для горного велосипедизма

Прогулки на лошадях: прекрасная дорога для прогулок на лошадях

**(1-дневный
путь)**

НАЧАЛО

¾ч. ▶

½ч. ▶



ОПИСАНИЕ

▶ На повороте у села Дре тропа ведет к правому берегу реки Тана, в лес, где надо переходить деревянный мост.

▶ На развилке повернуть направо

ВРЕМЯ

1½ч. ▶



▶ В селе Иквени находится несколько заброшенных домов. Это хорошее место для отдыха поскольку там есть источник питьевой воды с левой стороны дороги. Отсюда дороги идут налево (поворот налево). Летом в заброшенных садах растет много фруктов: сливы, барбарис и др.

ВРЕМЯ

½ч. ▶



▶ Село Кандиси тоже заброшенное село. Летом оно используется под пастбище. Здесь можно передохнуть или остаться переночевать.

ВРЕМЯ

¼ч. ▶



▶ Из Кандиси дорога идет на юг к маленькой скрытой в лесу церкви, которая, тем не менее, действует. Затем дорога ведет вниз.

ВРЕМЯ

½ч. ▶
½ч. ▶



ОПИСАНИЕ

▶ Дойдя до маленького поля нужно свернуть направо, прямо окажется село Дре и гора Цителхати.

Отсюда тропа идет вниз направо, к ущелью и следует вдоль старой дороги.

ВРЕМЯ

½ч. ▶



▶ Расположенные на горе церковь и кладбище села Дре. Летом здесь можно встретить пастухов с отарами. Отсюда дорого поворачивает вправо к горе Цителхати.

ВРЕМЯ

1½ч. ▶



▶ Во время прогулки вдоль горы Размити открывается прекрасный 360° вид на ущелья Атени и Тедзами, Арджевани, Джамджама, Сацхениси, Ахалджвари, Данахвиси и Кибура. Отсюда может создаться полное впечатление об ущелье Атени и его окрестностях.

ВРЕМЯ

1½ч. ▶



▶ Спуск к селу Дре. Дойдя до села, сверните направо и через 500м следуйте ущелью Дре.

ВРЕМЯ

1¾ч. ▶



▶ В конце концов, ущелье входит к дороге ущелья Атени в селе Бобневи.

Тропа № 7 *Размиту*

МАРШРУТЫ ПРОГУЛОК И ПОХОДОВ

Начальная точка: 26 км от Гори
Общая протяженность: 24.3 км, 14 часов ходьбы, два дня,
2 часа отдыха каждый день
Разница высот: 1,100 м с начала до наивысшей точки (822 м – 1920 м)
Оценка: средняя
Прогулки/Походы: пригодно
Горный велосипедизм: пригодно
Прогулки на лошадях: пригодно

**(2-дневный
путь)**

НАЧАЛО

¾ч. ▶
½ч. ▶



ОПИСАНИЕ

▶ Сверните с села Дре на тропинку, ведущую к правому берегу реки Тана в сосновый лес в котором надо будет переходить через деревянный мост.

▶ На развилке повернуть направо.

ВРЕМЯ

1½ч. ▶



▶ В селе Иквнени находится несколько заброшенных домов. Это хорошее место для отдыха поскольку там есть источник питьевой воды с левой стороны дороги . Отсюда дороги идут налево (поворот налево) . Летом в заброшенных садах растет много фруктов: сливы, барбарис и др.

ВРЕМЯ

½ч. ▶



▶ Село Кандиси тоже заброшенное село. Летом оно используется под пастбище. Здесь можно передохнуть или остаться переночевать.

ВРЕМЯ

¼ч. ▶



▶ Из Кандиси дорога идет на юг к маленькой скрытой в лесу церкви, которая, тем не менее, действует. Затем дорога ведет вниз.

ВРЕМЯ

1/2ч. ▶

1/2ч. ▶




ОПИСАНИЕ

▶ Дойдя до маленького поля надо повернуть направо. Сразу можно будет увидеть село Дре и гору Цителхати.

▶ Отсюда тропа идет вниз направо, к ущелью и следует вдоль старой дороги.

ВРЕМЯ

1 1/2ч. ▶



▶ Расположенные на горе церковь и кладбище села Дре. Летом здесь можно встретить пастухов с отарами. Отсюда дорога поворачивает вправо к горе Цителхати.

ВРЕМЯ

1 1/2ч. ▶



▶ Пройдя вокруг горы Цителхати с правой стороны можно выйти к небольшому ущелью. На вершине горы установлен большой деревянный крест. В ущелье можно переночевать в палатке. В Гелисхеви есть маленький родник - справа от горного хребта Размити, отсюда в юго-западном направлении можно дойти до Гелисхеви.

ВРЕМЯ

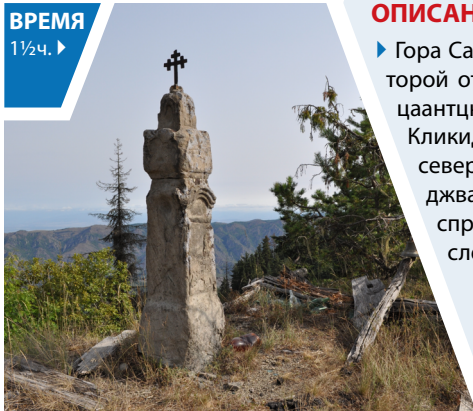
1 1/2ч. ▶



▶ Во время прогулки вдоль горного хребта Размити открывается прекрасный 360° вид на ущелья Атени и Тедзами, Арджевани, Джамджама, Сацхениси, Ахалджвари, Данаквиси и Кибура. Отсюда может создаться полное впечатление об ущелье Атени и его окрестностях.

ВРЕМЯ

1½ ч. ▶



ОПИСАНИЕ

- ▶ Гора Сабурго- наивысшая точка грады Размити, с которой открывается прекрасный вид на Тхинала, Гаицаантцкали, Тана и Тедзами, Джамджама, Арджевани, Кликиджвари, Джемуги и Ахалджвари. Тропа идет на северо- восток к горным хребтам Джемуги и Ахалджвари. С левой стороны есть с пастуший домик , а с правой горный хребет Кандиси, которому нужно следовать.

ВРЕМЯ

1¼ ч. ▶



- ▶ После 1,5 часов можно дойти до место поклонения св. Георгия в Джемуги.
- ▶ Нужно повернуть направо к лесу и идти по старой негрунтованной дороге .

ВРЕМЯ

¾ ч. ▶
1¾ ч. ▶



- ▶ Дойдя до церкви Джоджохета, нужно повернуть направо и идти вдоль старой дороги.
- ▶ В конце концов, путь выходит к селу Бобневи и идет вдоль старой дороги ущелья Атени.

Тропа № 8

Сацхениси

МАРШРУТЫ ПРОГУЛОК И ПОХОДОВ

Начальная точка: 20 км от Гори

Общая протяженность: 20 км, 9 ½ часа ходьбы, 2 часа отдыха

Разница высот: 850 м от начала до наивысшей точки (1180м- 2030м)

Оценка: сложно

Прогулки/походы: Подходит для походов, хотя высота и протяженность пути делают его сложным. Следует рассмотреть разбивку пути на два дня.

Горный велосипедизм: полностью приемлемая тропа для горного велосипедизма

Прогулки на лошадях: полностью приемлемая тропа для прогулок на лошадях

**(1-2-дневный
путь)**

НАЧАЛО

1½ч.▶



ОПИСАНИЕ

- ▶ В Земо Бошури (Балаантубани) в 20 км от центра Гори проходит дорога к правой части ущелья Мариами. В конце села, с левой его части находятся развалины церкви.

ВРЕМЯ

¾ч.▶

½ч.▶



- ▶ С левой стороны дороги находится вход в действующий монастырь. Дорога идет в ущелье.

- ▶ Дорога ведет к месту поклонения св. Мариам. Там стоит стол с лавками и есть источник питьевой воды. Дорога идет вдоль широкой раскрытой долины, в 200 метрах поворот к ущелью Петви. Путь продолжается вдоль центральной тропы налево.

ВРЕМЯ

¾ч.▶

½ч.▶



- ▶ Дорога сворачивает направо.
- ▶ Дорога ведет к недавно восстановленному месту почитания св. Георгия.

ВРЕМЯ

1½ч. ▶



- ▶ С вершины горы Сацхениси открывается прекрасный панорамный вид . Отсюда можно увидеть Данахвиси, Размити, Арджевани, Джамджата и Гвиргвина. На вершине горы размещен геодезический штатив

ВРЕМЯ

½ч. ▶

¾ч. ▶

2ч. ▶



- ▶ От горы Сацхениси дорга идет на южный спуск. Там проходит тропа а в почти 100 метрах есть родник
- ▶ Маленькая горка , с которой дорога идет влево к ущелью Мариами
- ▶ Возвращение в начальную точку в Балаантубани



Тропа № 9 Гвиргвина

МАРШРУТЫ ПРОГУЛОК И ПОХОДОВ

**(1-дневный
путь)**

Начальная точка: в конце дороги ущелья Атени,
приблизительно в 40 км от Гори

Общая протяженность: 11.4 км, 8 ½ часа пути, 2 часа отдыха

Разница высот: 940 метра от начала до наивысшей точки, 1,440м – 2,380м

Степень: средняя, большая разница высот

Прогулки/походы: приходный, хоть и не легкий путь

Горный велосипедизм: не пригодно

Прогулки на лошадях: пригодно

НАЧАЛО

2ч.▶




ОПИСАНИЕ

▶ В селе Левитана, последней точке до которой можно доехать на обычном велосипеде, на последней развилке дорога идет направо к горе Гвиргвина. С левой стороны дорога ведет к горе Джамджама. Дорога в Гвиргвина идет вдоль реки, через два километра резкий поворот направо в лес.

ВРЕМЯ

1½ч.▶



▶ Следуйте лесной дороге, держитесь левой стороны, до ущелья можно дойти по тропе

ВРЕМЯ

½ч.▶

¾ч.▶



▶ Следуйте тропе вдоль гряды.

▶ Легко заметная тропа ведет направо к Декиани

ВРЕМЯ

1/2 ч. ▶

1 ч. ▶



▶ Тропа ведет к центральной гряде и сворачивает направо

▶ С вершины горы Гвиргвиния открывается панорамный обзор в 360° в ясную погоду вид открывается во всех направлениях

ВРЕМЯ

1/2 ч. ▶

1 3/4 ч. ▶



▶ Спуск с горы тоже идет вдоль гряды в Декиани

▶ Возвращение в начальную точку в село Левитана



Тропа № 10 Ахалджвари

МАРШРУТЫ ПРОГУЛОК И ПОХОДОВ

(1-дневный
путь)

Начальная точка: около 20 км от Гори, ущелье Чираги
Протяженность: 7,5 км, 4,5 часа, 1 час отдыха
Разница высот: 480 м от начала до вершины (1050 – 1529)
Оценка: умеренно
Прогулки/походы: пригодна
Горный велосипедизм: не пригодна
Прогулки на лошадях: пригодна

НАЧАЛО

½ ч. ▶



DESCRIPTION

▶ По дороге у ущелья Атени, не доходя до Бобневи необходимо свернуть в ущелье Чираги.

В ответвлении ущелья находятся летние коттеджи; там даже есть действующий санаторий. В начале ущелья растут грушевые деревья, кусты шиповника и барбариса.

ВРЕМЯ

½ ч. ▶



▶ Священное место Ахалджвари легко узнать по широкому открытому пространству. Кроме того оно выглядит как место для проведения пикников. Там стоит длинный стол с лавками и есть источник питьевой воды. Можно отдохнуть здесь или совершить короткую прогулку в соседний лес и вернуться на исходную точку дороги

ВРЕМЯ

¼ ч. ▶

1 ч. ▶



▶ Влево от ущелья, тропа поднимается наверх

▶ Практически до того как подняться на самый верх есть открытое пространство с которого видна восточная часть Дахвиси

ВРЕМЯ

1/2ч.▶



- ▶ Дойдя до широких открытых пространств Ахалджвари можно увидеть стога сена и луга, открывается панорамный вид на горы. Ахалджвари можно увидеть отсюда (смотрите фото)

ВРЕМЯ

1/2ч.▶



- ▶ С церкви Ахалджвари открывается прекрасный панорамный вид на все ущелье Атени. Отсюда можно увидеть Качкачи Кало, Данахвиси, Размити и Сацхенети. Из церкви Ахалджвари можно вернуться по той же тропе, с которой началось восхождение и затем свернуть налево в южную часть леса

ВРЕМЯ

3/4ч.▶

1/2ч.▶

1/2ч.▶



- ▶ После спуска следует идти по тропе вдоль русла реки
- ▶ Прогулка вдоль русла реки ведет к нескольким прекрасным водопадам
- ▶ В конце концов, тропа выходит к дороге ущелья Атени

Бесплатная горячая линия (24/7)

 **0 800 800 909**



Georgia

**НАЦИОНАЛЬНАЯ АДМИНИСТРАЦИЯ
ТУРИЗМА ГРУЗИИ**

ул. Санапиро №4, 0105, Тбилиси, Грузия.

Тел. +995322 43 69 99

факс: +995322 43 60 85

E-mail: info@gnta.ge

www.gnta.ge

www.fb.com/GeorgiaAndTravel

2017



